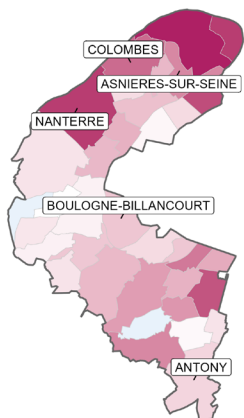


## Indicateurs de précarité alimentaire en Île-de-France Hauts-de-Seine (92)

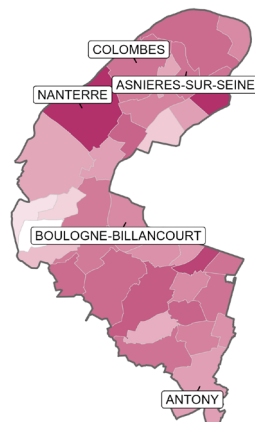
### Classement des communes du département pour chaque axe

1 624 357 habitants  
13,2 % des franciliens  
36 communes



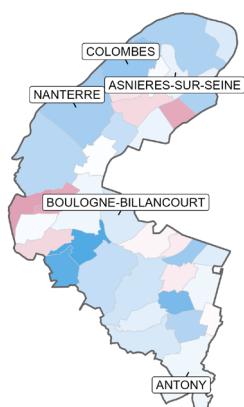
#### Publics à risque de précarité alimentaire

Une forte concentration des publics à risque de précarité alimentaire dans le département, plus marquée dans le Nord à Gennevilliers, Nanterre et Clichy.



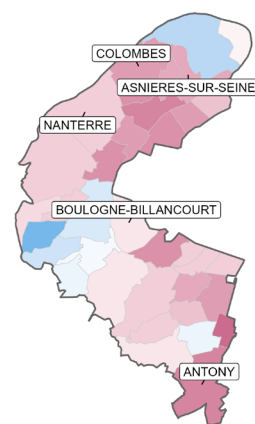
#### Publics en grande précarité

Une concentration de publics en grande précarité sur la quasi-totalité des communes du département à l'exception de Marne la coquette et Vaucresson.



#### Offre d'aide alimentaire

Une offre d'aide alimentaire faible dans seulement 6 communes du département.

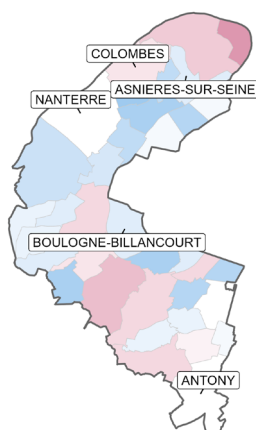


#### Offre alimentaire classique

Une offre alimentaire classique relativement faible au nord et au sud du département, de façon marquée dans les communes les plus denses.

Pour rendre compte de la précarité alimentaire dans toute sa complexité, une trentaine d'indicateurs répartis en 5 axes ont été mobilisés.

Ces 5 cartes représentent les résultats par axe. Elles s'interprètent de manière relative : plus une commune a un score de risque élevé (rouge), plus elle cumule de difficultés par rapport aux autres communes d'Île de France. Plus elle a un score de risque faible (bleu) plus elle cumule d'avantages.



#### Santé publique

Des disparités, avec des difficultés plus marquées au Nord du département.

Pour retrouver toutes les données à échelon communal, intercommunal et départemental, [cliquez ici](#)

## Typologie des communes

Les communes caractérisées par des **publics très fragiles (famille 1)** sont des communes denses : situation dégradée pour les indicateurs relatifs aux publics à risque de précarité alimentaire, à la grande précarité et à la santé publique. Offre alimentaire plus dégradée que la moyenne.

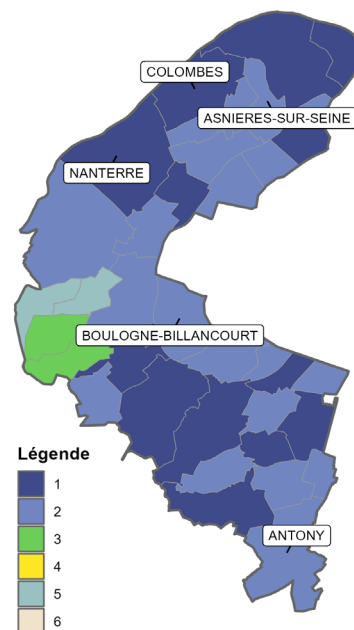
Les communes caractérisées par des **publics potentiellement à risque et une santé modérément dégradée (famille 3)** : publics en grande précarité moins présents, offre alimentaire meilleure que la moyenne et offre d'aide alimentaire dans la moyenne

Les communes caractérisées par des **publics favorisés et éloignement à l'offre et aide alimentaires (famille 5)** : meilleure situation que la moyenne concernant la santé. Offre alimentaire et offre d'aide alimentaire plutôt moins bonnes que la moyenne.

Les communes à **publics fragiles (famille 2)** ont des indicateurs de publics potentiellement à risque et de grande précarité relativement dégradés. Elles ne présentent pas de difficulté marquée concernant l'offre alimentaire ou l'offre d'aide alimentaire.

Les communes présentant un **éloignement fort à l'offre et aide alimentaires et une santé dégradée (famille 4)** : important éloignement de l'offre d'aide alimentaire, et de l'offre alimentaire. Santé nettement plus dégradée que la moyenne, publics à risque de précarité alimentaire légèrement plus présents.

Les **communes favorisées (famille 6)** pour l'ensemble des indicateurs (hormis l'offre d'aide alimentaire).



*32 des 36 communes des Hauts-de-Seine, sont caractérisées par des publics fragiles ou très fragiles, parmi les 5 types de famille identifiées.*

Part (en %) de la population dans la famille	Famille 1	Famille 2	Famille 3	Famille 4	Famille 5	Famille 6
Région	55,3%	29,0%	3,9%	2,9%	5,1%	3,9%
Hauts-de-Seine (92)	38,0%	59,6%	0,8%	0,0%	1,6%	0,0%
Nombre de communes des Hauts-de-Seine	13	19	2	0	2	0

**Note de lecture** : 59,6 % des habitants des Hauts-de-Seine et 29% des franciliens résident dans une commune à publics fragiles (famille 2). Cela concerne 19 des 36 communes du département.

## Communes présentant les moins bons scores pour chaque axe

Offre alimentaire	Offre d'aide alim.	Publics à risque	Grande précarité	Santé
BOURG-LA-REINE	VAUCRESSON	GENNEVILLIERS	CLICHY	VILLENEUVE-LA-GARENNE
ANTONY	LEVALLOIS-PERRET	NANTERRE	NANTERRE	MEUDON
COURBEVOIE	GARCHES	VILLENEUVE-LA-GARENNE	MALAKOFF	GENNEVILLIERS
LA GARENNE-COLOMBES	VILLE-D'AVRAY	CLICHY	CLAMART	CHATENAY-MALABRY
ISSY-LES-MOULINEAUX	COURBEVOIE	BAGNEUX	FONTENAY-AUX-ROSES	CLAMART
NEUILLY-SUR-SEINE	LA GARENNE-COLOMBES	COLOMBES	PUTEAUX	MALAKOFF
SURESNES	VANVES	MALAKOFF	CHAVILLE	SAINT-CLOUD
BAGNEUX	CHATILLON	ASNIERES-SUR-SEINE	GENNEVILLIERS	COLOMBES
COLOMBES	ISSY-LES-MOULINEAUX	CHATENAY-MALABRY	MEUDON	SEVRES
LEVALLOIS-PERRET	BOURG-LA-REINE	FONTENAY-AUX-ROSES	ASNIERES-SUR-SEINE	SCEAUX

[Consulter le diagnostic complet](#)